

RAPPORTO

della Commissione della gestione al Consiglio Comunale
per la seduta del 10 novembre 2009

MESSAGGIO MUNICIPALE N. 16/2009

Richiesta di un credito di fr. 51'000.00 per l'acquisto di nuovi programmi per la gestione dell'Ufficio Tecnico e l'integrazione dei dati

Care Colleghe, cari Colleghi,

La Commissione della Gestione, riunitasi il 27 ottobre 2009 in presenza del signor Sindaco Fiorenzo Quanchi e del Municipale Fabio Rianda, ha esaminato la richiesta di un credito di Fr. 51'000.- per l'acquisto di nuovi programmi per la gestione dell'Ufficio Tecnico e l'integrazione dei dati.

Nel corso degli ultimi anni il carico di lavoro dell'Ufficio Tecnico ed in generale dell'Amministrazione comunale è costantemente aumentato, generato soprattutto ad un'intensa attività edilizia, da nuove leggi, ordinanze e regolamenti la cui applicazione spetta ai Comuni, e dalla vastità del territorio comunale da gestire (aspetto probabilmente sottovaluto nel progetto di aggregazione). A fronte di questo evidente aumento di carico lavorativo il Municipio di Maggia ha già proceduto, recentemente, a parziali potenziamenti di personale amministrativo ed operativo.

In aggiunta alle misure già intraprese il Municipio, dopo un'attenta analisi dei prodotti disponibili sul mercato, propone di introdurre presso l'Ufficio Tecnico nuove applicazioni informatiche per migliorare efficienza ed efficacia dei lavori correnti, migliorando nel contempo i processi lavorativi e gestionali anche grazie alle potenzialità dei nuovi strumenti informatici.

In dettaglio il Comune di Maggia intende dotarsi dei seguenti applicativi:

- **Soft-GIS** per la gestione del territorio, basato sul linguaggio Interlis, con un'architettura Web, che permette di gestire, aggiornare e consultare facilmente qualsiasi tipo d'informazione geografica in formato elettronico.
Costo totale (con IVA) : CHF 19'000.- .
- **Geo-DDC** per la gestione delle pratiche edilizie, che permette di seguire in tutti i suoi aspetti una domanda di costruzione (compresa la gestione di tutte le tasse amministrative di una pratica edilizia sino alla trasmissione al servizio contabilità).
Costo totale (con IVA) : CHF 10'500.- .

Questi applicativi permettono di distribuire tramite le tecnologie Web in modo sicuro e semplice l'informazione agli utenti autorizzati che si trovano sulla rete informatica interna e perfino di rendere accessibile anche sul sito internet esterno (tramite link su www.maggia.ch) una parte dei dati all'indirizzo della popolazione, migliorando e rafforzando quindi l'accesso alle informazioni da parte del cittadino ed evitando così di gravare ulteriormente sull'Ufficio Tecnico o sulla cancelleria (quasi la metà delle infrastrutture gestite è soggetta a consultazioni).
Da rilevare che malgrado diverse sezioni abbiano un supporto informatico, alcune delle attuali infrastrutture comunali (in quattro sezioni l'acquedotto, le aree verdi, in una sezione la misurazione ufficiale, i numeri civici, i posteggi e i rifiuti) non vengono gestite e altre (gli edifici fuori zona edificabile e, in tre sezioni l'acquedotto) sono gestite solo su supporto cartaceo.


La CdG è convinta della necessità di dotare l'Ufficio Tecnico di queste applicazioni e condivide pure la scelta di affidare l'inserimento completo dei dati (costo totale con IVA : CHF 21'500.-) ai tecnici della ditta Geosar SA, evitando così di caricare ulteriormente l'attività dell'Ufficio Tecnico. Inoltre riteniamo che i costi annui complessivi di hosting (CHF 2'044.40 con IVA) possano essere valutati come vantaggiosi rispetto alla stima dell'adeguamento dei sistemi informatici comunali.

Il costo della manutenzione annuale (a partire dal 2° anno CHF 4'284.10 con IVA) rientra nei normali valori di mercato e garantisce gli indispensabili aggiornamenti per migliorare le prestazioni dei singoli moduli e integrazioni di nuove funzionalità.


Sulla base delle osservazioni sopra esposte, la CdG invita il pertanto Consiglio comunale ad approvare il messaggio municipale n. 16/2009 così come presentato.

Per la commissione della gestione

Il Presidente: Elena Coduri



Il relatore: Daniele Binsacca




I commissari: Roberto Adami




Daniele Bottoni



Christian Ferrari



Fausto Fumagalli



Giacomo Garzoli





Fig. 1: Soft-GIS per la gestione del territorio